Муниципальное бюджетное учреждение дополнительного образования
Детский оздоровительно-образовательный центр туризма,
краеведения и экскурсий "Штурм"
городского округа город Нефтекамск Республики Башкортостан

ТУРИСТСКИЕ МАРШРУТЫ

Маршрут № 1

1	Наименование организации, разработавшей маршрут	МБУ ДО ДООЦТКиЭ «Штурм»
2	Автор разработанного маршрута	Гарипова Татьяна Владимировна
3	Вид туризма	Многодневный водный поход по реке **Зилим**
4	Категория сложности	1
5	Период проведения	Лето: июнь, июль, август
6	Целевая аудитория	Обучающиеся учреждений общего и дополнительного образования совместно с родителями
7	Протяженность	70 км
8	Продолжительность	8 дней
9	Нитка маршрута	г. Нефтекамск - д. Толпарово - р. Зилим - д. Зиреклы - пещера Киндерлинская (30-летию Победы) - д. Таш Асты - д. Имендяшево - г. Нефтекамск
10	Карта с нанесенной ниткой маршрута	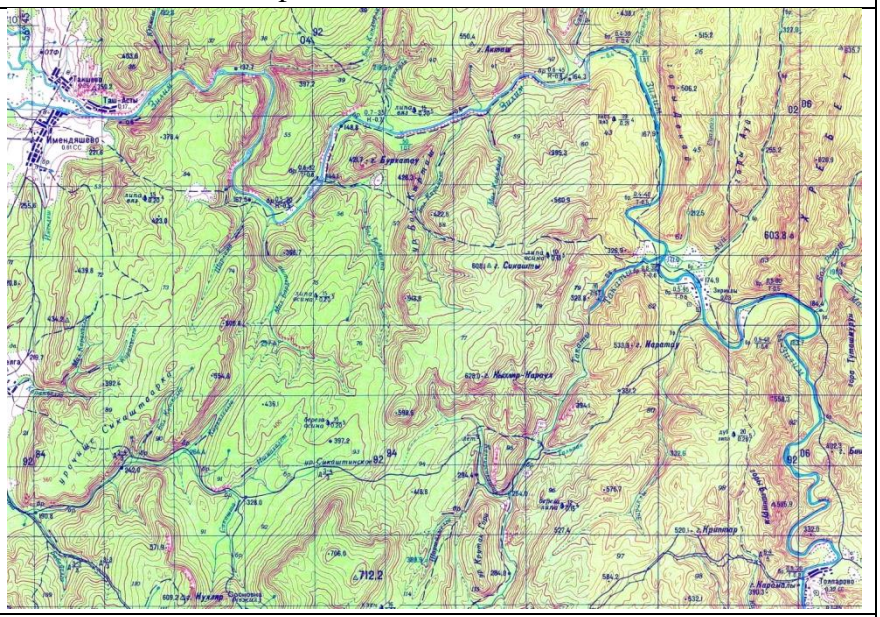
11	Краткое описание маршрута	Зилим, правый приток Белой, берет начало на восточном склоне хребта - Зильмердак и протекает в пределах Башкирского Предуралья. Протяженность реки около 270 км, средний уклон 1,3-5 м/км. Водный поход по реке Зилим с посещением санатория Красноусольский, Храма Табынской богоматери, купание в святом источнике при монастыре, посещение пещеры Киндерлинская (30 лет Победы), голубое озеро. Средства сплава - катамараны, надувные плоты. Река Зилим берет свое начало на восточном склоне хребта Зильмердак (Южный Урал) и, обогнув его с юга, течет среди живописнейших ландшафтов горной Башкирии. Основные достопримечательности: уникальные скальные берега и бомы, напоминающие то Восточную Сибирь, то Кавказ, множество гротов и ниш в скалах, водопадные ручьи, чистая вода, пышная растительность (ель, сосна, дуб, липа, черемуха и др.), множество родников, отличная рыбалка (хариус, голавль, щука, окунь и др.), пещера Киндерлинская (длина ходов более 14 км), ароматный таежный воздух, красивые горные хребты, ягоды, грибы, таежные поселки

12	Фото достопримечательностей на маршруте (3 шт.)	 
13	Стоимость похода на 1 человека на 1 день	1000 рублей (с учетом авто услуг)

Маршрут № 2

1	Наименование организации, разработавшей маршрут	МБУ ДО ДООЦТКиЭ «Штурм»
2	Автор разработанного маршрута	Филимонов Андрей Михайлович
3	Вид туризма	Многодневный водный поход по реке **Зилим**
4	Категория сложности	2
5	Период проведения	Весна: конец апреля, начало мая
6	Целевая аудитория	Обучающиеся учреждений общего и дополнительного образования совместно с родителями
7	Протяженность	125 км
8	Продолжительность	8 дней
9	Нитка маршрута	г. Нефтекамск - д. Зигаза, Белорецкий р-н - р. Зилим - порог Кысык - д. Толпарово -д. Зиреклы - пещера Киндерлинская (30 -тилетию Победы) - д. Таш Асты - д. Имендяшево - г. Нефтекамск
10	Карта с нанесенной ниткой маршрута	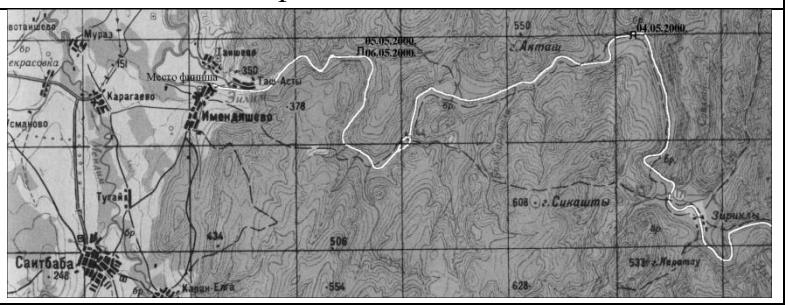
11	Краткое описание маршрута	Маршрут является линейным. Начальная точка - правый берег Зилима, южнее моста у деревни Бутаево (Гафурийский район республики Башкортостан). Зилим в верховьях очень узкий (10-20м.) и извилистый Постоянные повороты до 180 градусов, мели, завалы и «расчёски». Доходим до впадения р. Зигаза в р. Зилим. Зигаза значительно полноводнее и быстрее Зилима. После длинного прямого участка начинается порог Кысык. Маршрут проходит вдоль хребта Малый Баштым с левого берега. Проходим скалу Ветряную - река огибает ее. На этом участке в Зилим впадает много ручьев. Далее проходим скалу Мамбет (Толпаровские скалы). После д. Толпарово на всем протяжении река спокойная. Только несколько перекатов. Далее д. Зириклы по обе стороны реки. Через несколько километров впадение речки Большая Киндерля с правого берега Зилима и «зияющее отверстие» в скале по левому берегу. Река здесь делает левый поворот, в скале на левом берегу открывается впечатляющий грот. Перед посещением пещеры стоит посмотреть на водопад, расположенный на впадающем в Киндерлинскую пещеру (Победу) ручье, который пересекает тропа. Смельчаки могут окунуться в голубое ледяное озерцо (родник) на стоянке. После ожидает крутой подъем в гору, ведущий к пещере. Не заходя далеко вглубь, посмотрев на ледяные глыбы, спускаемся к катамаранам и продолжаем путь. Последний отрезок пути проходим на веслах. Течения практически нет, поэтому работаем усердно, преодолевая мелководья. После деревни Таш-Асты

		Зилим разделяется на две протоки. Левая, вдоль которой расположено село Имендяшево, глубже и шире, но длиннее почти на 3 километра. Если не планируется выброска в Имендяшево, то целесообразнее идти по правой протоке. К 14:00 доходим до деревни Таишево и вытаскиваем катамараны на левый берег. Ждем автобус до Нефтекамска.
12	Фото достопримечательностей на маршруте (3 шт.)	
13	Стоимость похода на 1 человека на 1 день	1000 рублей

Маршрут № 3

1	Наименование организации, разработавшей маршрут	МБУ ДО ДООЦТКиЭ «Штурм»
2	Автор разработанного маршрута	Гарипова Татьяна Владимировна
3	Вид туризма	Многодневный водный поход по реке **Инзер**
4	Категория сложности	1
5	Период проведения	Лето: июнь, июль, август
6	Целевая аудитория	Обучающиеся учреждений общего и дополнительного образования совместно с родителями
7	Протяженность	110 км
8	Продолжительность	8 дней
9	Нитка маршрута	г. Нефтекамск - д. Усмангали - д. Александровка- ст. Тюльма - приток р. Тюльма - ст. Санаторий Ассы - д. Бриштамак, Белорецкий р-н - р. Большой Инзер - ст. Зуяково (ручей) - с. Габдюково, Белорецкий р-н - ст. Спортивная (пеший переход на водопад Атыш 7 км) - ст. Спортивная - «Французская» поляна - д. Карагаево, Гафурийский р-н - с. Азово, Архангельский р-н - п. Архангельский -г. Нефтекамск
10	Карта с нанесенной ниткой маршрута	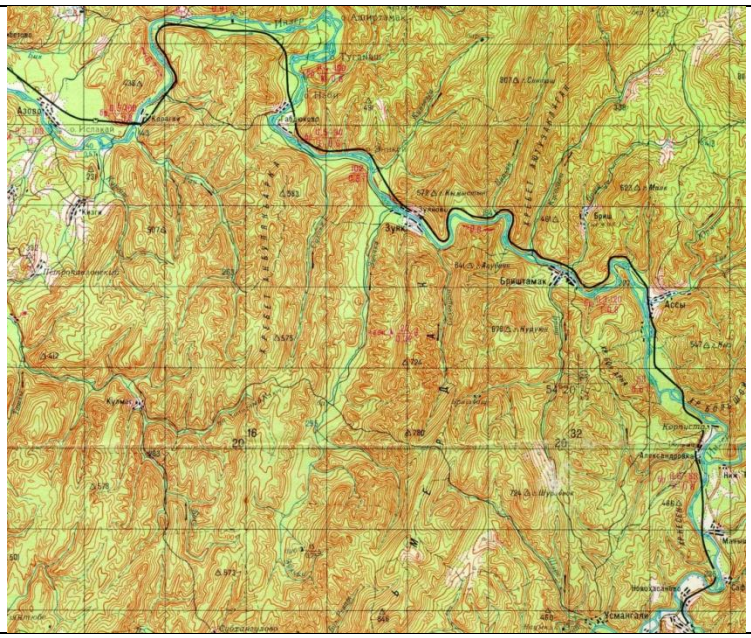
11	Краткое описание маршрута	Большой Инзер - типично горная река (быстрое течение, множество перекатов, каменных осыпей, мелей, камней-одинцов), и путешествие по ней весьма напряженно, но и заманчиво. Река Большой Инзер протекает по живописной уральской тайге горной Башкирии. Основные достопримечательности: высокие скальные берега, живописное ущелье речки Сарышта, «бездонный» Корпустинский плес, источник минеральной воды Бриш близ д. Ассы, Розовые скалы (Кызыл-Таш), ручей Селигурга, водопад Атыш (жд. ст. 71-й км), Французская поляна на месте бывшего металлургического завода; чистые ручьи, пышная уральская растительность (сосна, липа, дуб, ель), рыбалка (щука, хариус и др.), пещера Кызыл-Яровская, красивые горные хребты, чистый таежный воздух, обилие цветов, лекарственных растений, грибов и ягод,

		туристская баня. Следующее село на Инзере - Усмангали. Возле него два моста - висячий, пешеходный, и шоссейный. Под последним идти следует осторожно - подводные сваи. Через 2 км поселок Инзер (110 км), стоящий в месте слияния Малого и Большого Инзера. Здесь Малый Инзер прорывается через хребты Караташ и Малый Ямантау. В 15 км ниже в **Инзер** справа впадает крупный приток Тюльмень, образуя большую каменистую мель. Дальше - висячий мост, а еще дальше - село Александровка. Долина реки и ее русло расширяются. На берегу правого притока Туз стоит деревня Ассы. Здесь имеются выходы минеральных источников. Около деревни остров и перекат. Река делает несколько крутых поворотов. Перекаты учащаются. Деревня Зуяк-перекаты. А за деревней Карагай. Инзер прощается с горами и спокойным потоком течет по широкой долине. У большого села Азово, стоящего на правом берегу, - разлив и Песчаные мели. Речная долина заселена сравнительно плотно, и деревни встречаются часто. Перед деревней Ассы (на правом берегу) ненадолго появляются скалы, и с одной из них в Инзер низвергается красивый водопад.
12	Фото достопримечательностей на маршруте (3 шт.)	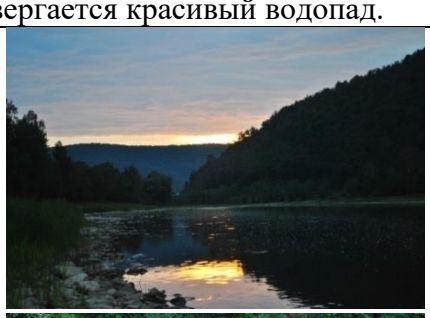
13	Стоимость похода на 1 человека на 1 день	1000 рублей (с учетом авто услуг)

Маршрут № 4

1	Наименование организации, разработавшей маршрут	МБУ ДО ДООЦТКиЭ «Штурм»
2	Автор разработанного маршрута	Филимонов Андрей Михайлович
3	Вид туризма	Многодневный водный поход по реке **Инзер**
4	Категория сложности	1
5	Период проведения	Весна: конец апреля - начало мая
6	Целевая аудитория	Обучающиеся учреждений общего и дополнительного образования совместно с родителями
7	Протяженность	120 км
8	Продолжительность	8 дней
9	Нитка маршрута	г. Нефтекамск - п. Архангельский, Архангельский р-н - ст. Риветь - ст. Караталы - д. Караталинская Запань, Белорецкий р-н - р. Большой Инзер - порог Сарышта - (горный ручей) - пещера Кызыл - Ярово - д. Усмангали, Белорецкий р-н - г. Нефтекамск
10	Карта с нанесенной ниткой маршрута	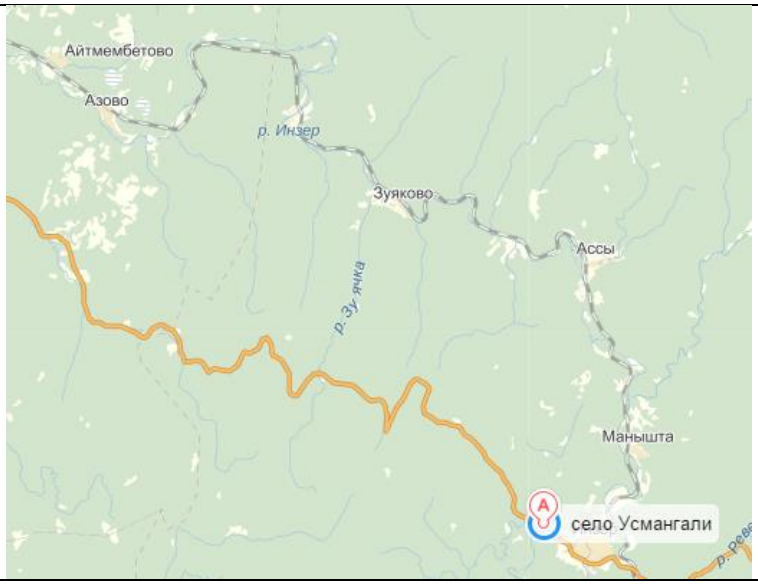
11	Краткое описание маршрута	Река Большой Инзер протекает по живописной уральской тайге горной Башкирии. Большой Инзер - типично горная река (быстрое течение, множество перекатов, каменных осыпей, мелей, камней-одинцов), и путешествие по ней весьма напряженно, но и заманчиво. переката Сарышта - имеет протяженность 40 км. Это, безусловно, самая дикая часть пути. Здесь долина Большого Инзера узкая, течение быстрое. Много надводных и подводных камней. В 5 км ниже Курманая на Большом Инзере - село Карталинская Запань, а примерно в 25 км - деревня Суран. Дальше, километров за пять до переката Сарышта, нежилой Серегин хутор. Здесь водомерный пост, и люди приходят сюда на несколько часов. Ниже хутора долина реки суживается еще больше. Горные хребты Караташ (с севера) и Юрматау (с юга) вплотную подступают к воде. Начинается самый длинный (около 6 км) перекат Сарышта. На этом участке реки интерес представляет прохождение шиверы Сарышта (взорванный для сплава леса порог) и Кызыляровская пещера. **Инзер** постепенно меняет свой облик. По-прежнему угрюмые

		скалы высятся над водой, шумят бесчисленные перекаты. Река течет даже быстрее. Заканчивается маршрут у д. Усмангали, в том месте, где возвышается величественная мечеть.
12	Фото достопримечательностей на маршруте (3 шт.)	
13	Стоимость похода на 1 человека на 1 день	1000 рублей (с учетом авто услуг)

Маршрут №5

1	Наименование организации, разработавшей маршрут	МБУ ДО ДООЦТКиЭ «Штурм»
2	Автор разработанного маршрута	Филимонов Андрей Михайлович
3	Вид туризма	Многодневный водный поход по реке **Юрюзань**
4	Категория сложности	1
5	Период проведения	Лето: июнь, июль, август
6	Целевая аудитория	Обучающиеся учреждений общего и дополнительного образования совместно с родителями
7	Протяженность	80 км
8	Продолжительность	8 дней
9	Нитка маршрута	г. Нефтекамск -г. Усть-Катав - п/лагерь «Светлячок» - р. Юрюзань -пещера «Кочкари» - Лимоновские скалы - хр. Жеребчик - Идрисовская пещера - скала «Титаник» - С. Малояз (с посещением музея Салавата Юлаева) - источник минеральной воды «Кургазак» - г. Нефтекамск
10	Карта с нанесенной ниткой маршрута	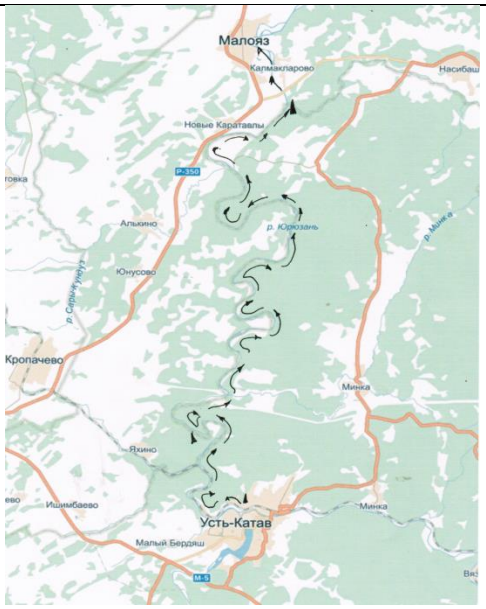
11	Краткое описание маршрута	На автобусе до Усть-катава с выходом на правом берегу реки Юрюзань, у п/лагеря Светлячок. Ниже по реке одинокая скала - Герасимов камень. После нее Юрюзань резко поворачивает на северо-восток. На левом берегу начинается новая каменная гряда - гребень Смирный. За скалами - брод, называемый Подводным мостом. Через 3 км устье речки Минки, ниже которой возвышается гребень Хватка. В нем две пещеры - Кочкарские (в 2 км на север находится деревня Кочкари). Вход в верхнюю пещеру хорошо виден с реки. За гребнем река делает излучину, в вершине которой остров, после него высокие скалы красного цвета - Малый Лимоновский гребень. Ниже скал, удобное место для стоянки. Долина реки здесь сжата горами, а впереди начинает вырастать утес, который стоит поперек реки. Огромная скала нависает над рекой - Навесной гребень. У навесного гребня Юрюзань под прямым углом поворачивает налево и скоро подходит к

		Большому Лимоновскому гребеню (гребень Старичный). Он образует вогнутую вертикальную стену длиной более 1км, высотой до 70 м. Ниже гребня на реке два острова, у которых начинается длинный, каменистый Жеребчиков перекат. На левом берегу на склоне голой горы выделяются красивые скалы - Жеребчиков утес. Ниже островов начинается Жеребчикова лука - петля в несколько километров длиной. Кончается она у Жеребчикова гребня, состоящего из отдельных скал общей протяженностью около километра. Далее д. Идрисово. Ниже ее река поворачивает направо, так как путь ей преграждают скалы, обрамленные лесом - это скалы Салавата. После речки Ваньковки, что впадает справа, на том же берегу возвышается Салаватский гребень, в котором находится Салаватская пещера. Начинается она большим входом, а далее разветвляется на две части. В 7 м от основного входа есть еще небольшой лаз. В 100 м ниже пещеры к реке обрывается Салаваткин яр. Над этой скалой есть площадка под названием Салаватов двор. Ниже Салаватского гребня на правом берегу д. Верхняя Лука. Здесь кончаются Уральские горы, а дальше Юрюзань течет в Малоязской котловине. В гора Салавата находятся три небольшие пещеры - Салаватские. После горы река течет по равнине, делая небольшие излучины. Далее с. Малояз - центр Салаватского р-на, в сквере у которого стоит памятник Салавату Юлаеву, хороший историко-краеведческий музей. От Малояза Юрюзань поворачивает на восток. Миновав два небольших острова мимо деревни Ильтаево, на высоком берегу начинается д. Комсомол. Здесь можно остановиться и сходить к источнику Кургазак. Кургазак состоит из трех родников, верхний из них благоустроен - он вытекает из бетонированной ниши. От реки вверх - курорт Янгантау. Через 2 км от курорта на правом берегу - деревня Чулпан - это завершение нашего маршрута. Возвращаемся в Нефтекамск.
12	Фото достопримечательностей на маршруте (3 шт.)	

13	Стоимость похода на 1 человека на 1 день	1000 рублей (с учетом авто услуг)

Маршрут №6

1	Наименование организации, разработавшей маршрут	МБУ ДО ДООЦТКиЭ «Штурм»
2	Автор разработанного маршрута	Гарипова Татьяна Владимировна
3	Вид туризма	Многодневный водный поход по рекам Белая
4	Категория сложности	1
5	Период проведения	Лето: июнь, июль, август
6	Целевая аудитория	Обучающиеся учреждений общего и дополнительного образования совместно с родителями
7	Протяженность	до 45 км
8	Продолжительность	до 5 дней
9	Нитка маршрута	г. Нефтекамск - село Старосубхангулово - заповедник Шульган-Таш - деревня Кутаново - г. Нефтекамск
10	Карта с нанесенной ниткой маршрута	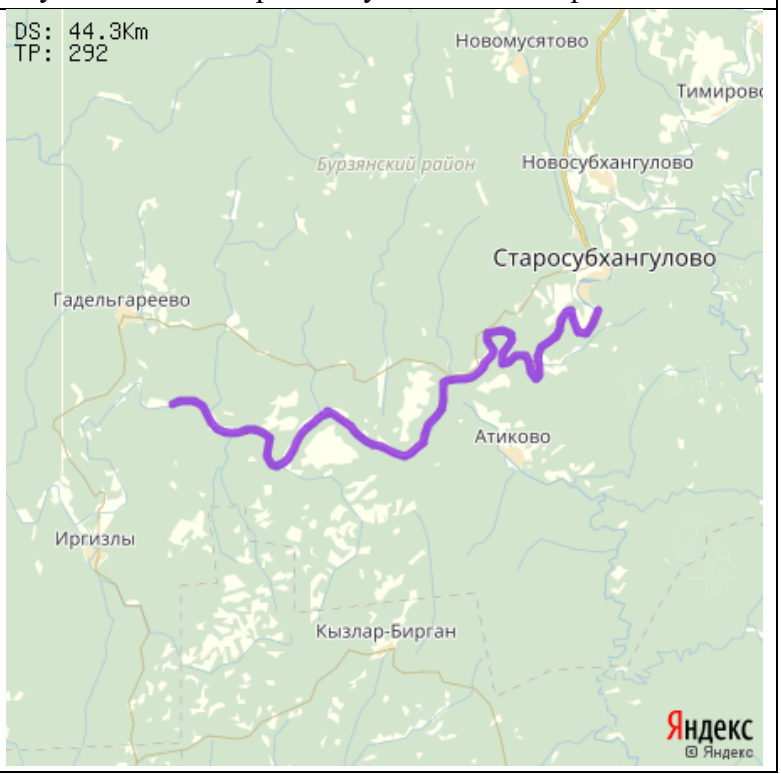

11	Краткое описание маршрута	Описание маршрута: Река Белая (Агидель) - самая популярная сплавная река Башкортостана, в прошлом по ней проходил знаменитый всесоюзный туристский маршрут. Достоинства этой реки неоспоримы: спокойный нрав, уникальная природа, величественные скалистые берега, долинные пойменные леса, карстовые пещеры. Миллионы лет творила природа удивительной красоты ландшафты в долине реки и люди облюбовали эти края еще со времен древнего каменного века, о чем сохранились свидетельства в пещере Шульган-Таш (Капова) в виде наскальных рисунков. Маршрут пролегает по Бурзянской земле, сохранившей свое очарование и древнюю гармонию, где река Агидель - дорога вглубь веков, окутанная легендами и преданиями старины. Достопримечательности: Живописная долина реки, музейно-экскурсионный комплекс государственного природного заповедника Шульган-Таш, пещера Шульган-Таш (Капова) с рисунками древнего человека, Музей бортевого пчеловодства, грифон Таравал, скала Кабан-Таш, пещера Миндигуловская, Пещера Сказка, отличная рыбалка.
12	Фото достопримечательностей на маршруте (3 шт.)	 
13	Стоимость похода на 1 человека на 1 день	1200 рублей

Маршрут №7

1	Наименование организации, разработавшей маршрут	МБУ ДО ДООЦТКиЭ «Штурм»
2	Автор разработанного маршрута	Филимонов Андрей Михайлович
3	Вид туризма	водный
4	Категория сложности	-
5	Период проведения	Июнь-август
6	Целевая аудитория	Обучающиеся среднего и старшего школьного возраста
7	Протяженность	28 км
8	Продолжительность	4 дня
9	Нитка маршрута	Р. Буй - Кармановское водохранилище - с. Амзя - устье р. Буй - р. Кама - с. Николо-Березовка, Никольский храм XVIIIв.
10	Карта с нанесенной ниткой маршрута	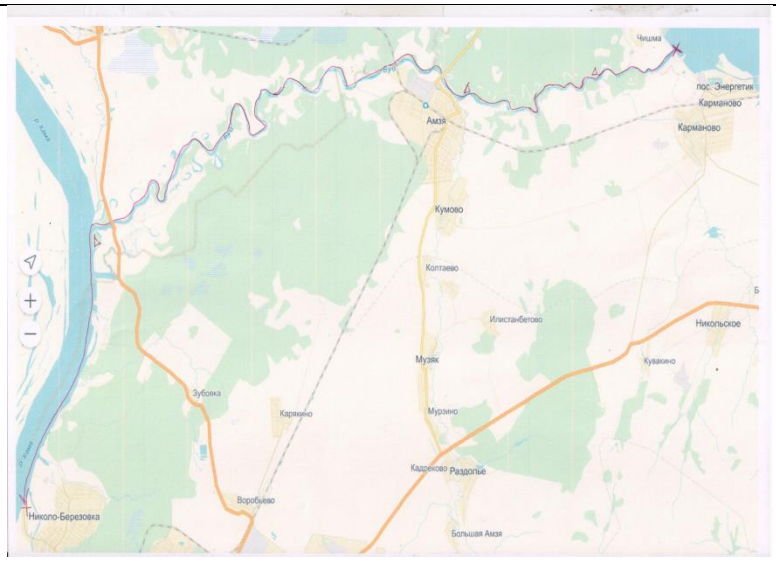
11	Краткое описание маршрута	Маршрут начинается с водосброса Кармановского водохранилища, которое начало функционировать в 1967 году для охлаждения циркуляционных стоков Кармановской ГРЭС, водопотребления и сезонного регулирования стоков. Кармановское водохранилище используется для любительской рыбалки, рыбхоз занимается разведением белого амура, толстолобиков и карпов. Река Буй - спокойная равнинная река с песчаными берегами, заросшими кустарниками и тополями. Через 10 км находится с. Амзя. Поселок был создан для проживания работников Амзинского лесохимического завода в 1952 году. До устья Буя остается 2 км, далее маршрут проходит по р. Кама, крупнейшему притоку р. Волга. До с. Николо-Березовка остается 14 км. Выход с маршрута находится у Никольского Храма, построенного в первой половине XVIII века, в музее можно увидеть икону Николая Чудотворца, являющуюся точной копией знаменитой явленной иконы; историю Купеческой улицы (полуразрушенные постройки, находящиеся неподалеку с Храмом некогда являлись особняками купцов)
12	Фото достопримечательностей на маршруте (3 шт.)	

13	Стоимость похода на 1 человека на 1 день	500 руб.

Маршрут № 8

1	Наименование организации, разработавшей маршрут	МБУ ДО ДООЦТКиЭ «Штурм»
2	Автор разработанного маршрута	Филимонов Андрей Михайлович
3	Вид туризма	Многодневный пеший поход по г. Иремель
4	Категория сложности	0
5	Период проведения	Лето: июнь, июль, август
6	Целевая аудитория	Обучающиеся учреждений общего и дополнительного образования совместно с родителями
7	Протяженность	24 км
8	Продолжительность	3 дня
9	Нитка маршрута	г. Нефтекамск - г. Уфа - г. Юрюзань -д. Тюлюк - г. Нефтекамск
10	Карта с нанесенной ниткой маршрута	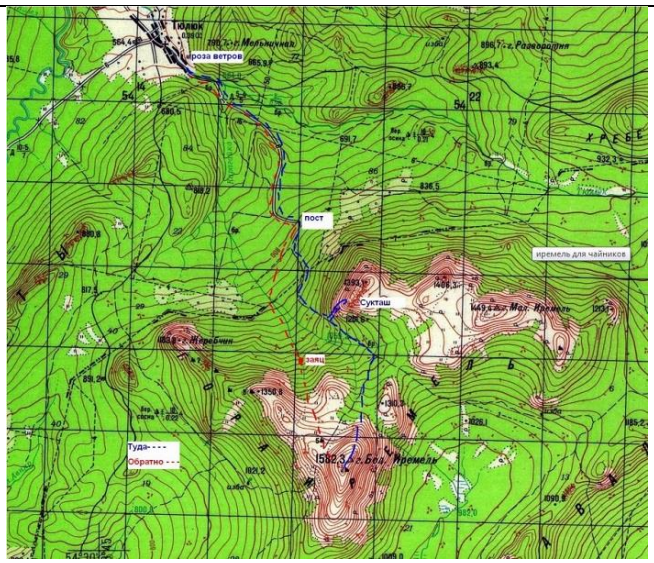

11	Краткое описание маршрута	Вторая по величине вершина Южного Урала, расположенная на северо-востоке Учалинского района Башкортостана. Гора представляет собой двухвершинный массив, в составе которого входят: Большой Иремель с платообразной вершиной Кабан (башк. - стог), высота 1582,3 м; Малый Иремель, высота 1449,4 м. Вершины отделены седловинным участком шириной около 1 км и высотой 1200-1250 м. Протяжённость с северо-востока на юго-запад составляет 12 км, с северо-запада на юго-восток - 8 км. У подножия массива расположены истоки рек Тыгын, Синяк, Большой Авняр, Карагайка и Тюлюк. Эти реки являются притоками реки Белой, которая также берёт своё начало поблизости за хребтом Аваляк. По местному поверью, каждый, кто сможет дойти до вершины горы, способен загадать желание, которое обязательно исполнится; если, конечно, не прогневаешь древних духов Иремеля, а для этого необходимо взять для них подарки. Гора Иремель у башкир считалась святой на её вершину к концу XIX в. едва поднялось десяток человек. Восходить на нее запрещалось неписанными законами. Иремель фигурирует прямо или косвенно во многих легендах башкирского народа. По преданиям в недрах горы спрятаны несметные сокровища.
12	Фото достопримечательностей на маршруте (3 шт.)	
13	Стоимость похода на 1 человека на 1 день	1000 рублей